



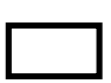


Merkkien selitykset / Teckenförklaring

-  Kiinteistöraja
Fastighetsgräns
-  Rakennettu vesijohto
Byggt vattenledning
-  Rakennettu jätevesiviemäri
Byggt avlopp
-  Asemakaava-alue
Detaljplan
-  Vesihuoltolaitoksen toiminta-alue talousvedelle.
Vesihuoltolaitoksen toiminta-alue jätevedelle.
(samat aluerajat)
Vattentjänstverkets verksamhetsområde för
hushållsvatten. Vattentjänstverkets
verksamhetsområde för avloppsvatten.
(områdesgränserna sammanfaller)

Sökande / Hakija		Typ av ritning / Piirustuslaji	
PARGAS STAD PARAISTEN KAUPUNKI		HUVUDRITNING / PÄÄSUUNNITELMA	
VATTENTJÄNSTVERKET / VESIHUOLTOLAITOS		Ritningens innehåll/Piirustuksen sisältö	Skala/Mittakaava
-		SITUATIONSPLAN ASEMAPIIRROS	1:10000
By / Kylä	Fastighet / Tilan nimi	RN:r / RN:o	
-	-	-	
Projektinformation / Projektin tiedot		Tid och plats/Aika ja paikka	
VERKSAMHETSOMRÅDE / TOIMINTA-ALUE NAGU / NAUVO		11.6.2021 PARGAS	
-		Underskrifter/Allekirjoitukset	
-		Planerare - Ritare/Suunnittelija - Piirtäjä	
-		HR / SK	
-		Godkänd/Hyväksynyt	
Arkvi. nr./Ark n:o	Ritning nr./Piir n:o		
1	1		