







Merkkien selitykset / Teckenförklaring

-  Kiinteistöraja
Fastighetsgräns
-  Rakennettu vesijohto
Byggt vattenledning
-  Rakennettu jätevesiviemäri
Byggt avlopp
-  Asemakaava-alue
Detaljplan
-  Vesihuoltolaitoksen toiminta-alue talousvedelle.
Vesihuoltolaitoksen toiminta-alue jätevedelle.
(samat aluerajat)
Vattentjänstverkets verksamhetsområde för
hushållsvatten. Vattentjänstverkets
verksamhetsområde för avloppsvatten.
(områdesgränserna sammanfaller)
- 1:20000  Utön vesiosuuskunnan vahvistettu
toiminta-alue, 2005 §231
Utö vattenandelslags fastslagna
verksamhetsområde, 2005 §231

Sökande / Hakija		Typ av ritning / Piirustuslaji	
PARGAS STAD PARAISTEN KAUPUNKI		HUVUDRITNING / PÄÄSUUNNITELMA	
VATTENTJÄNSTVERKET / VESIHUOLTOLAITOS		Ritningens innehåll/Piirustuksen sisältö	Skala/Mittakaava
By / Kylä		SITUATIONSPLAN ASEMAPIIRROS	1:10000
Fastighet / Tilan nimi	RN:r / RN:o	Tid och plats/Aika ja paikka	
-	-	11.6.2021 PARGAS	
Projektinformation / Projektin tiedot		Underskrifter/Allekirjoitukset	
VERKSAMHETSOMRÅDE / TOIMINTA-ALUE		Planerare - Ritare/Suunnittelija - Piirtäjä	
KORPO / KORPPOO		HR / SK	
Godkänd/Hyväksynyt		Arkvi. nr./Ark n:o	
1		Ritning nr./Piir n:o	
1		1	