





Merkkien selitykset / Teckenförklaring

-  Kiinteistöraja
Fastighetsgräns
-  Rakennettu jätevesiviemäri
Byggt avlopp
-  Asemakaava-alue
Detaljplan
-  Kaupungin vesihuoltolaitoksen toiminta-alue
(viemäröinti)
Vattentjänstverkets verksamhetsområde
(avloppsvatten)

Sökande / Hakija		Typ av ritning / Piirustuslaji	
PARGAS STAD PARAISTEN KAUPUNKI		HUVUDRITNING / PÄÄSUUNNITELMA	
VATTENTJÄNSTVERKET / VESIHUOLTOLAITOS		Ritningsens innehåll/Piirustuksen sisältö	Skala/Mittakaava
By / Kylä		SITUATIONSPLAN ASEMAPIIROS	1:10000
Fastighet / Tilan nimi	RN:r / RN:o	Tid och plats/Aika ja paikka	
Projekttiedot / Projektin tiedot		18.11.2020 PARGAS	
VERKSAMHETSOMRÅDE FÖR AVLOPPSVATTEN / TOIMINTA-ALUE JÄTEVEDEN OSALTA NAGU / NAUVO		Underskrifter/Allekirjoitukset	
Arkvi. nr./Ark n:o		Planerare - Ritare/Suunnittelija - Piirtäjä	
1		HR / SK	
Ritning nr./Piir n:o		Godkänd/Hyväksynyt	
1		1	