



Skogsplan 2019 - 2028

Skogsägare PARGAS STAD
Adress STRANDVÄGEN 28
21600 PARGAS

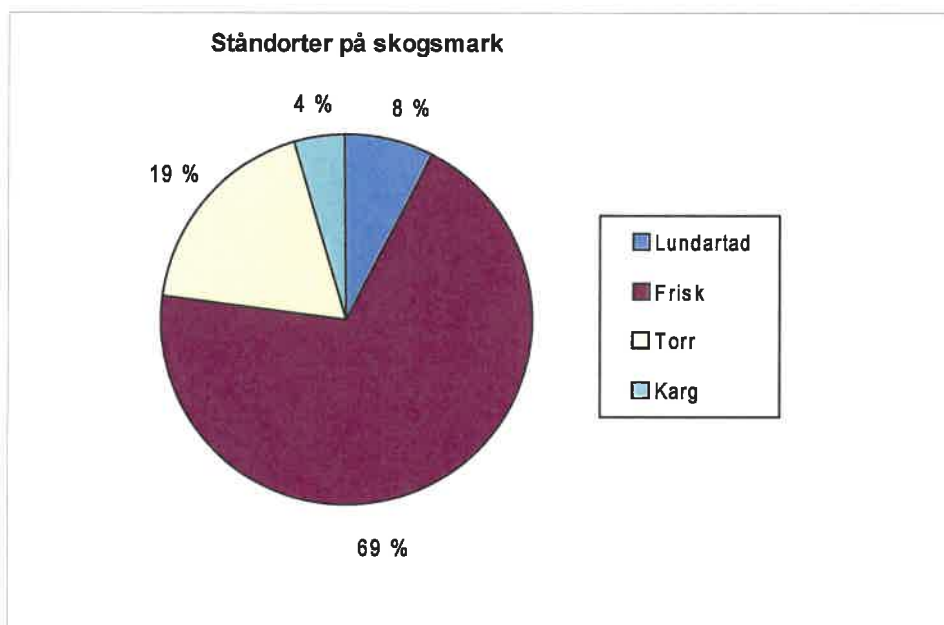
Arealen fördelas i följande huvudgrupper

Skogsmark	462,1 ha
Tvinmark	65,2 ha
Impediment	18,8 ha
Jordbruksmark	0,2 ha
Annan mark	0,2 ha

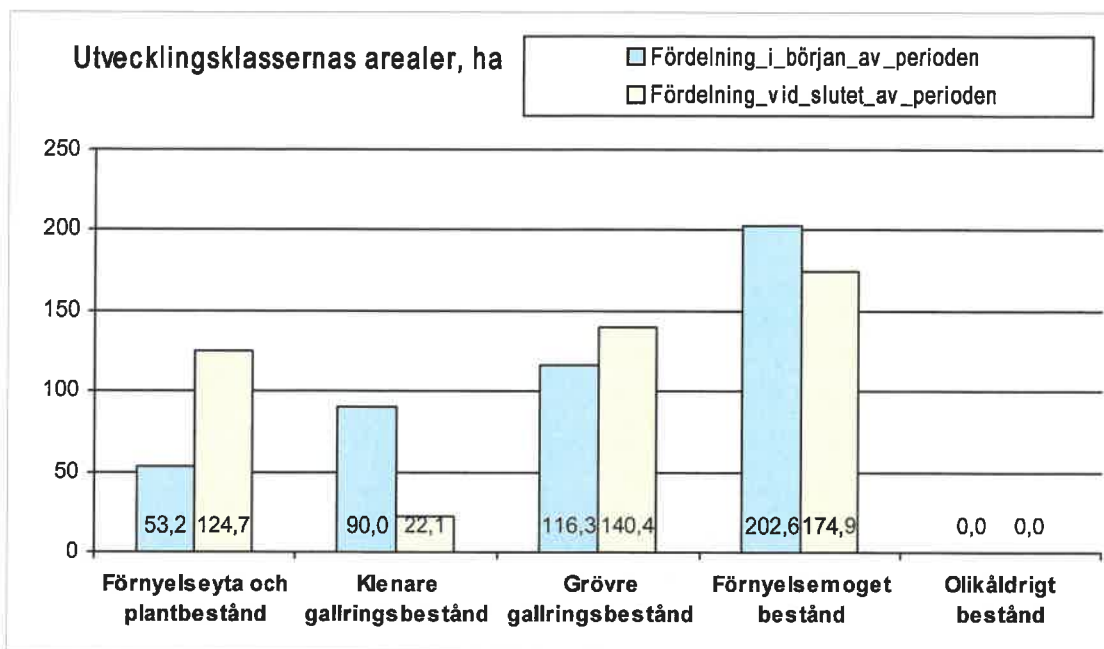
Sammanlagt 546,5 ha

Växtplatser 2019

Skogsbruksmark , ha	Momark	Torvmark	Sammanlagt
Ståndorter på skogsmark			
Lund eller motsvarande torvmark			0,0
Lundartad mo eller motsvarande torvmark	35,3		35,3
Frisk mo eller motsvarande torvmark	319,8		319,8
Torr mo eller motsvarande torvmark	86,5		86,5
Karg mo eller motsvarande torvmark	20,5		20,5
Lavmo eller motsvarande torvmark			0,0
Skogsmark sammanlagt	462,1	0,0	462,1
Tvinmark	65,2		65,2
Impediment	18,8		18,8
Skogsbruksmark sammanlagt	546,1	0,0	546,1



Utvecklingsklasserna 2019 - 2028



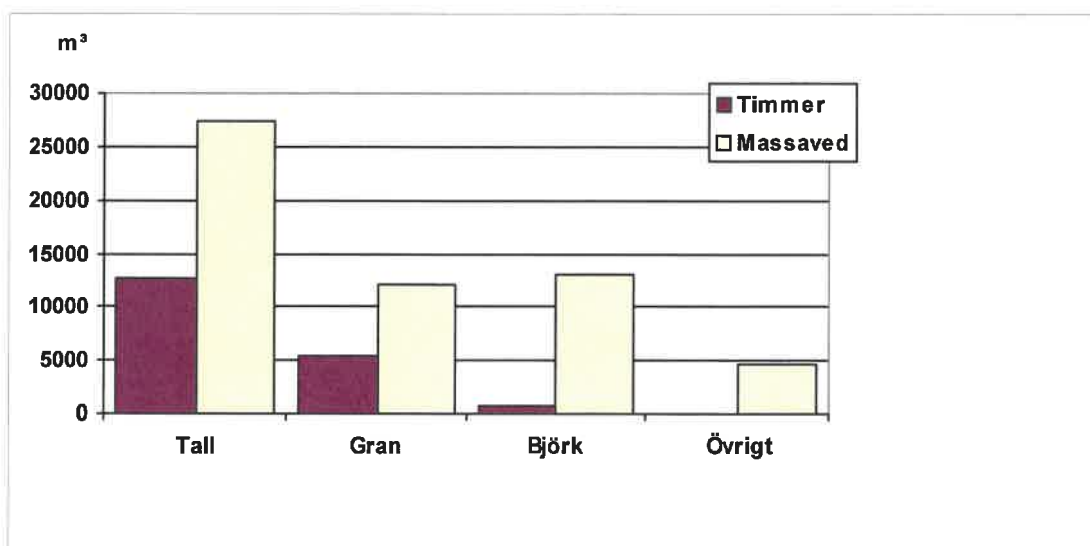
Figuren visar utvecklingsklassernas arealfördelning på det skogsbruksplanerade området i början av planeringsperioden och vid slutet av perioden om alla föreslagna avverkningarna förverkligas.

Nedan presenteras den målsatta arealfördelning per utvecklingsklass. Denna baserar sig på ett jämnt årligt utnyttjande och skötsel av skogarna på stora områden och på en skogsmark av medelbonitet. Om områdets skogsmark är onormalt karga borde andelen plantskogar och yngre gallringsskogar vara högre och andelen grövre gallringsskogar lägre än i den målsatta arealfördelningen nedan. Om huvudmålet för skogsinnehavet är rekreation, vilt- eller naturvård är andelen grövre gallringsskogar och förnyelsemogna skogar högre än den målsatta arealfördelningen nedan.

Grupp	Utvecklingsklass	Målsatt fördelning, ha	%
Förnyelseyta och plantbestånd	A0, S0, T1, T2, Y1, O5	115,5	25
Klenare gallringsbestånd	02	138,6	30
Grövre gallringsbestånd	03	138,6	30
Förnyelsemoget bestånd	04	69,3	15
Skogens kvalitet		Areal, ha	%
Utvecklingsduglig		462,1	100
Sammanlagt		462,1	100

Virkesförrådets sortimentsfördelning 2019

Sortiment	Timmer m ³	Massaved m ³	Sammanlagt m ³
Tall	12727	27313	40040
Gran	5390	12031	17422
Björk	684	13072	13756
Övrigt	0	4602	4602
Sammanlagt, m ³	18801	57019	75820
Sammanlagt, %	25	75	100



Virkesförrådet på skogs- och tvinmark	m ³	m ³ /ha
Gagnvirke	75820	144
Spillvirke	4904	9
Sammanlagt	80725	153

Virkesförrådets utveckling 2019 - 2028

Sortiment	Virkesförrådet i början av perioden	Avverkningsmängder	Virkesförrådet vid slutet av perioden
	m ³	m ³	m ³
Talltimmer	12727	5772	16050
Grantimmer	5390	3496	5888
Björktimmer	684	471	4098
Övrigt timmer	0	0	927
Tallmassaved	27313	7397	26006
Granmassaved	12031	4912	10484
Björkmassaved	13072	4835	14916
Övrig massaved	4602	1557	5360
Sammanlagt	75820	28439	83728

	Tillväxt		Avverkningar	
	m ³ / ha / år	m ³ / 10 år	m ³ / ha / år	m ³ / 10 år
Skogsmark	8,1	37362	6,2	28439

