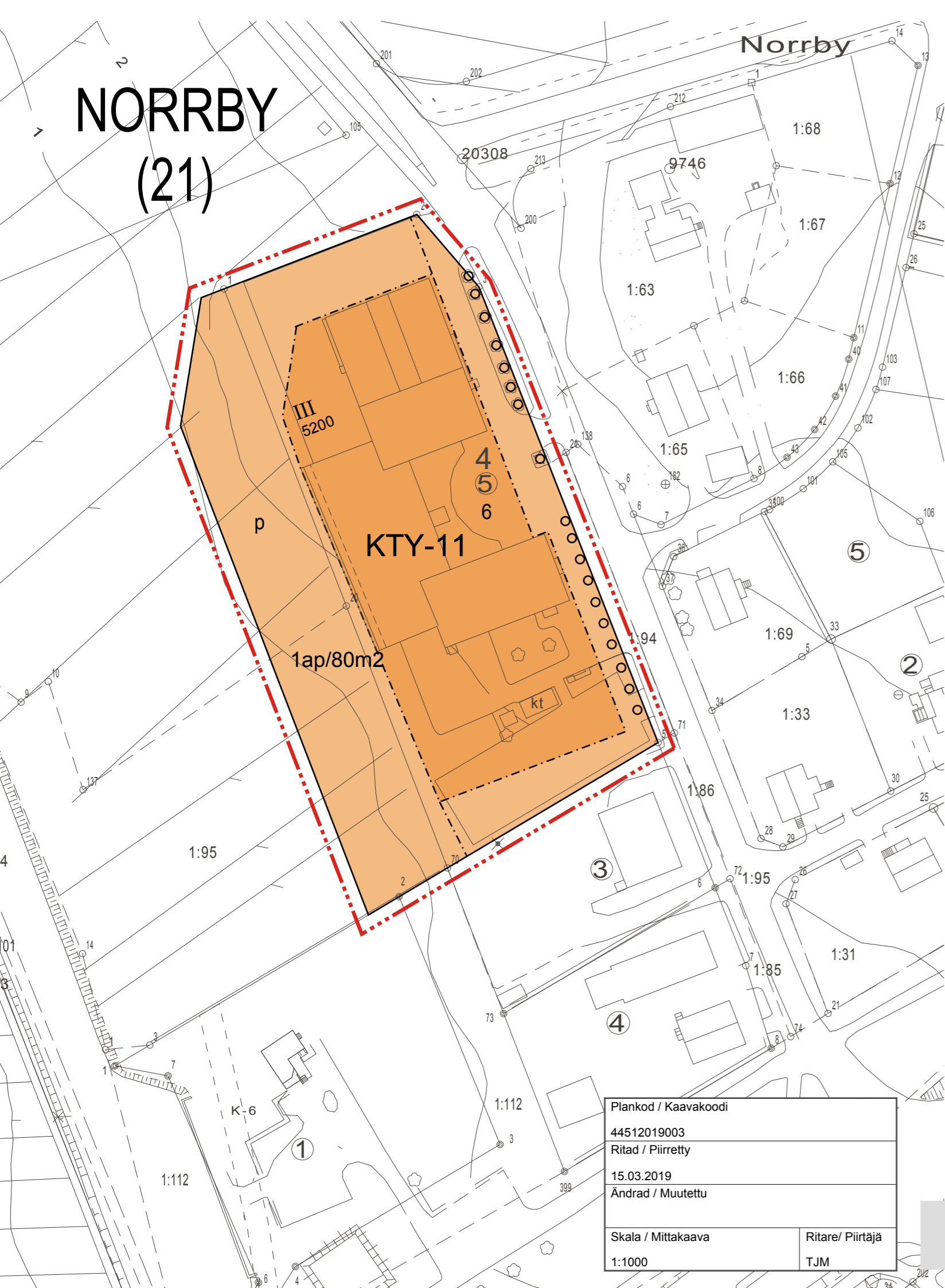


NORRBY (21)




Plankod / Kaavakoodi	
44512019003	
Ritad / Piirretty	
15.03.2019	
Ändrad / Muutettu	
Skala / Mittakaava	Ritare/ Piirtäjä
1:1000	TJM

DETALJPLANE BETECKNINGAR OCH -BESTÄMMELSER: ASEMAKAAVAMERKINNÄT JA -MÄÄRÄYKSET:



Linje 3 m utanför planområdets gräns.
3m sen kaava-alueen rajan ulkopuolella oleva viiva.



Kvarters-, kvartersdels- och områdesgräns.
Korttelin, korttelinosan ja alueen raja.



Gräns för delområde.
Osa-alueen raja.

(21)
NOR

Stadsdels- eller kommunalsnummer.
Kaupungin- tai kunnanosan numero.

4

Namn på stads- eller kommunal.
Kaupungin- tai kunnanosan nimi.

6

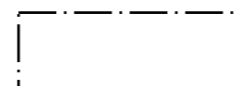
Kvartersnummer.
Korttelin numero.

5200

Nummer på riktgivande tomt/byggnadsplats.
Ohjeellisen tontin/rakennuspaikan numero.

III

Byggnadsrätt i kvadratmeter våningsyta.
Rakennusoikeus kerrosalaneliömetreinä.

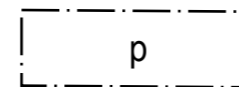


Romersk siffra anger största tillåtna antalet våningar i byggnaderna,
i byggnaden eller en del därav.
Roomalainen numero osoittaa rakennusten, rakennuksen tai sen osan
suurimman sallitun kerrosluvun.



Byggnadsyta
Rakennusala

Trädrad som skall bevaras/planteras.
Säilytettävä/istutettava puurivi.



Parkeringsplats.
Pysäköimispaikka.

1ap/80m²

Beteckningen anger per hur många kvadratmeter våningsyta en bilplats
skall anläggas.
Merkintä osoittaa, kuinka monta kerrosalaneliömetriä kohti on
rakennettava yksi autopaikka.

KTY-11

Kvartersområde för verksamhetsbyggnader.
Tomtdelar som inte används för byggande eller som gårds- och trafikområden bör
istandsättas och skötas som planerad gårdsdel. Gården bör struktureras för olika
användningsändamål med hjälp av planteringar eller konstruktioner. Tomtområdet
bör avgränsas på ett ändamålsenligt sätt.
Den bebyggda miljön på tomten bör bilda en harmonisk och centrumaktig stadsbild.

Toimitilarakennusten korttelialue.
Tontin osat, joita ei käytetä rakentamiseen tai piha- ja liikennealueeksi, tulee kun-
nostaa ja hoitaa istutettuina. Piha-alue on jäseneltävä istutuksiin tai rakentein eri
käyttötarkoituksiin. Tonttialue on rajattava tarkoituksenmukaisesti.
Tontin rakennetun ympäristön muodostaman kaupunkikuvan tulee olla tasa-
painoinen ja keskustamainen.

PARGAS STAD

DETALJPLANÄNDRING LM-Instruments

Stadsdel: NORRBY (21)
Kvarter: 4
Tomter: 5
Övriga områden: En liten del av ett parkområde

Genom detaljplanändringen bildas:

Stadsdel: NORRBY (21)
Kvarter: 4
Tomt: 6

PARAISTEN KAUPUNKI

ASEMAKAAVANMUUTOS LM-Instruments

Kaupunginosa: NORRBY (21)
Kortteli: 4
Tontit: 5
Muut alueet: Vähäinen puistoalueen osa

Asemakaavamuutoksen kautta muodostuu:

Kaupunginosa: NORRBY (21)
Kortteli: 4
Tontti: 6

Stadsdel / Kaupunginosa	Plankod / Kaavakoodi	Nr. / Nro.
Norrby stadsdel	44512019003	
Planform / Kaavamuoto		
Detaljplanändring		
Medd. om påbörjande / Tiedotus aloittamisesta	Stadsfullmäktige / Kaupunginvaltuusto	
25.4.2019		
Miljönämnden / Ympäristölautakunta	Godkänd / Hyväksytty	
12.6.2019		
Offentligt till påseende / Julkisesti nähtävillä	Vunnit laga kraft / Saanut lainvoiman	
17.8. - 16.9.2019		
Stadsstyrelsen / Kaupunginhallitus	Trätt i kraft / Astunut voimaan	
Version / Versio	Ritad / Piirretty	Ritare / Piirtäjä
	15.03.2019	TJM

På det här detaljplaneområdet bör en skild bindande tomtindelning uppgöras.
Tämän asemakaavan alueella on laadittava erillinen sitova tonttijako.

Baskartan uppfyller bestämmelserna i 54 a § i MBL.
Pohjakartta täyttää MRL:n 54 a §:n määräykset.

Pargas 25.3.2019
Parainen 25.3.2019

Planläggningschef
Kaavoituspäällikkö

Heidi Saaristo-Levin

Stadsgeodet
Kaupungeingeodeetti

Daniel Backman