




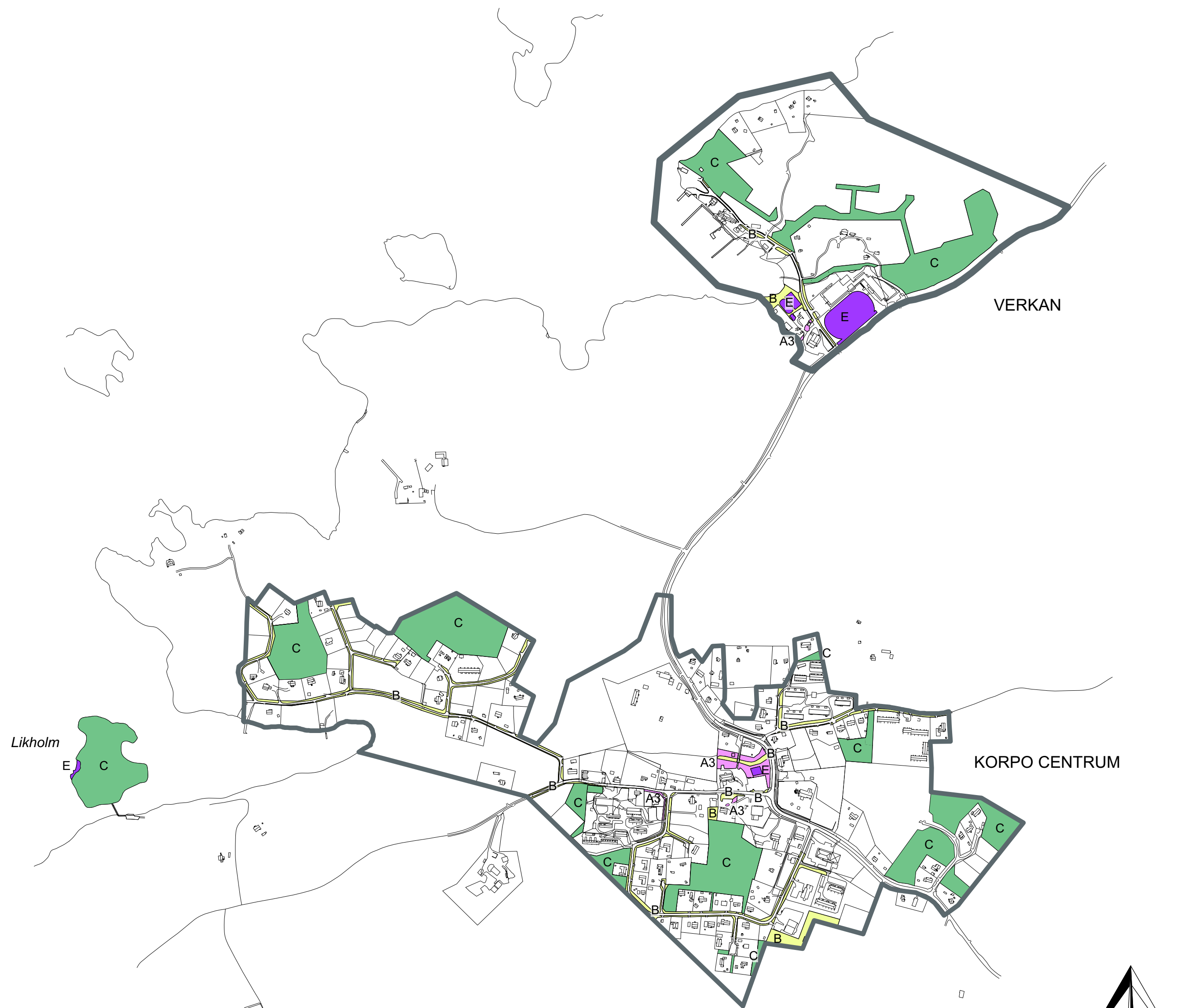


Korppoon viheralueiden hoitoluokitus

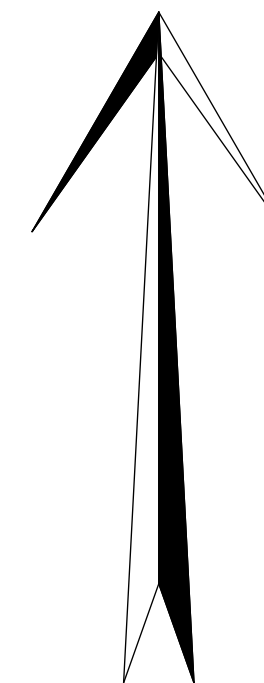
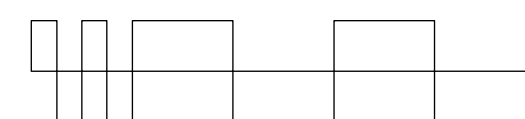
Merkkien selitykset

-  A3 Käyttö- ja suoja-
viheralue
-  B Avoin alue
-  C Taajamametsät
-  E Erityisalue
-  Kaava-alueen raja



Mittakaava 1 : 7500

0 100 200 300 400 500 m



Tarkistettu hoitoluokitukset lautakunnan lausunnon perusteella			DF	22.11.19	
Tunnus	Lukum.	Muutos	Suunnitt.	Päivämäär.	Tark.
Kaupunginosa/ Kyliä		Korttelit/ Tila	Tontit/ Nro	Viranomaisen merkintöjä	
Parainen, Korppoo					
Rakennuksen numero/ Rakennusten numerot/ Rakennustunnus/ Rakennustunnukset					
Rakennustoimenpide			Piirustaja	Juokseva nro	
Rakennuskohde			Aluesuunnitelma		
Korppoo	Keskusta	Verkan	Piirustuksen sisältö		Mittakaava
			Hoitoluokituskartta		1 : 7500
Suunnittelijan yhteystiedot: yritys, osoite ja puhelinnumero			Työnumero	Piirustuksen tunnus	Muutos
Daniel Falck Paraisten kaupunki, Tekniset tukipalvelut Rantatie 28, 21600 Parainen 040 - 488 56 86					
Vastuullinen suunnittelija: nimi, tutkinto, allekirjoitus ja päiväys			Suunnitteluala	Tiedosto	
<i>Daniel Falck</i> Daniel Falck			MAS	14.12.2018	