









## Merkkien selitykset / Teckenförklaring

-  Kiinteistöraja  
Fastighetsgräns
-  Rakennettu vesijohto  
Byggt vattenledning
-  Rakennettu jätevesiviemäri  
Byggt avlopp
-  Asemakaava-alue  
Detaljplan
-  Vesihuoltolaitoksen toiminta-alue talousvedelle.  
Vesihuoltolaitoksen toiminta-alue jätevedelle.  
(samat aluerajat)  
Vattentjänstverkets verksamhetsområde för  
hushållsvatten. Vattentjänstverkets  
verksamhetsområde för avloppsvatten.  
(områdesgränserna sammanfaller)
-  Ersby, vahvistettu toiminta-alue 14.5.2019  
Ersby, fastslaget verksamhetsområde 14.5.2019
-  Tavoitteellinen toiminta-alue  
Målsatt verksamhetsområde
-  1. Airiston VOK 15.2.2003  
Airisto VAL 15.2.2003  
2. Kirjalan VOK  
Kirjala VAL  
3. Trollgärdan VOK  
Trollgärda VAL

1:12500

Sökande / Hakija		Typ av ritning / Piirustuslaji	
<b>PARGAS STAD PARAISTEN KAUPUNKI</b>		<b>HUVUDRITNING / PÄÄSUUNNITELMA</b>	
VATTENTJÄNSTVERKET / VESIHUOLTOLAITOS		Ritningens innehåll/Piirustuksen sisältö	Skala/Mittakaava
By / Kylä		SITUATIONSPLAN ASEMAPIIRROS	1:50000
Fastighet / Tilan nimi		RNr / RN:o	
Projektinformation / Projektin tiedot		Tid och plats/Aika ja paikka	
VERKSAMHETSOMRÅDE / TOIMINTA-ALUE PARGAS / PARAINEN		11.6.2021 PARGAS	
Underskrifter/Allekirjoitukset		Planerare - Ritare/Suunnittelija - Piirtäjä	
HR / SK		Godkänd/Hyväksynyt	
Arkvi. nr./Ark n:o	Ritning nr./Piir n:o		
1	2		