

Bygg- och miljönämnden i Pargas stad
Strandvägen 28
21600 Pargas

bygg-miljonamnden@pargas.fi

ANMÄRKNING GÄLLANDE KULJETUS JA KAIVUU SIIVONEN OY AB:S MILJÖTILLSTÅNDSANSÖKAN

Vi delägare [REDACTED] motsätter oss planerna på en jordavstjälningsplats inklusive jordhantering (mottagning, sortering, mellanlagring, återvinning, förädling, deponering) på Fastighet 445-442-1-2 Hallonklev.


Volymerna i ansökan gällande de årliga mängderna "överskottsjord" som sökanden vill motta respektive deponera är väldigt stora. Verksamheten kommer att innefatta hantering av sten, grus, sand, jord, mull, kvistar, stubbar mm.

I ansökan påstås flera gånger att inga grundvattenområden finns i närheten. Centrala Ålön torde vara Pargas största grundvattenområde. Inom en radie på 500 meter från Hallonklev mot väster (sydväst, väst och nordväst) finns det sammanlagt fem bostadshus, som är beroende av hushållsvatten från brunnar. Bara i byarna Sysilax, Kurkas och Vallis finns därtill hundratalet hushåll med egna hushållsvattenbrunnar, eftersom kommunalt vatten inte finns tillgängligt. Själva har vi en borrhunn med gott vatten.

Jordmänen på västra delen av Hallonklev består huvudsakligen av morän. Jordavstjälningsområdet på ca 1,3 hektar planeras längst västerut på fastigheten Hallonklev. Stora delar av smält- och regnvatten samt det vatten som den transporterade jorden annars innehåller, kommer att rinna västerut via Laxis och därifrån så småningom ut i Sysilaxviken och vidare till sötvattenbassängen. Risken finns att både marken, hushållsvattenbrunnar och vattendrag kan förorenas.

Den ansökta verksamheten skulle även innebära en ny storspridning av invasiva växtarter, främst jätteloka och vild palsternacka, även risk för bl.a. lupiner. Detta problem nämns inte alls i ansökan. Själva plockar vi säckvis med invasiva arter varje sommar och för till Rauhala. Nya spridningsmöjligheter för invasiva växtarter behövs inte.

Pargas, den 1.3.2021



Åsikter och anmärkningar till Ansökan om miljötillstånd för återvinningsstation för överskottsjord samt jordavstjälpningsplats på fastighet 445-442-1-2 i Kurkas

Vi börjar med att säga att det är bra och viktigt att lokala företag har möjlighet att hitta på nya idéer samt utvecklas och skapa arbetsplatser i Pargas. Vi känner oss ändå skeptiska till placeringen av den planerade jordavstjälpningsplatsen på fastigheten 445-442-1-2 i Kurkas och vår åsikt är att sökandes plan ändras genom att jordavstjälpningsplatsens storlek förminskas. Vårt förslag är att den endast skulle omfatta det område som är på östra sidan av sökandes fastighet och att det orörda skogsområde som befinner sig på västra sidan skulle bevaras som naturlig skogsmark för att minska avrinningen av vatten norr- och västerut från fastigheten. Att lämna lite skog kvar i slutningen och lite på berget skulle också minska damm spridningen som vi märkte av redan förra sommaren vid några tillfällen.

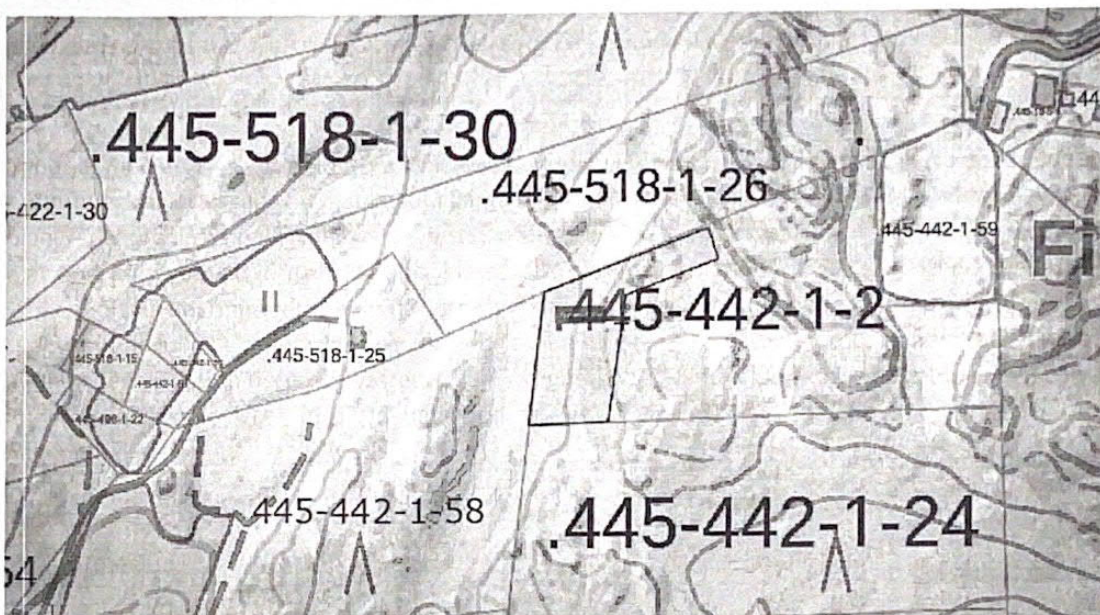


Bild 1. Förslag på det område som enligt vår åsikt måste lämnas orört.

Ett av våra största orosmoment är att vårt hushålls dricksvattenborrhavn på fastighet 445-518-1-25 ligger ca. 130 meter från den planerade klarnings- och sedimenteringsbassängen. Utloppsdiken som i sökandes situationsplan är planerade på fastigheten 445-518-1-26 är riktade att rinna västerut mot vår fastighet. Den sökandes situationsplan beskriver inte hur utfalldiken skulle grävas så att vattnet från jordavstjälpningsplatsen skulle ledas vidare och inte samlas i naturen och filtreras in i marken. Diken som idag är grävda på fastigheten 445-518-1-26 är i dåligt skick och stora delar av vattnet samlas redan nu i närliggande natur. Ändring och ökning av vatten skulle förvärra situationen märkbart och vatten kommer att samlas väster om sökandes fastighet på fastighet 445-442-1-58.

Vattenprov på vattenkvaliteten i vår dricksbrunn måste observeras i ansökan och staden borde ta ett vattenprov ifall problem med vattenkvaliteten uppkommer i framtiden.


Vår åsikt är att en miljökonsekvensbedömning måste göras före miljölov beviljas för en jordavstjälpningsplats. Bedömningen bör, enligt vår åsikt, även göras ifall man bestämmer sig för en mindre jordavstjälpningsplats enligt vårt förslag. I ansökan finns nämnt att jordavstjälpningsplatsen kommer att användas för deponering av den 15% av överskottsjord som sökande fraktar till fastigheten som inte går att återvinnas eller säljas från sökandes egna projekt men att också

jordmassor kommer att tas emot från andra entreprenörer från andra projekt. Snömassor kommer också att transporteras till området under snörika vintrar som kommer att öka smältvatten samt möjligen tillföra föroreningar till området.

Situationsplanen som är bifogad i sökandes ansökan skulle även kunna uppdateras i en större skala så att vi som berörs av jordavstjälningsplatsen samt även våra invalda representanter i miljönämnden skulle kunna få en bättre helhetsbild över situationen samt ta i beaktande hur utfallsdiken kommer att arrangeras på grannarnas fastigheter. I ansökan får man uppfattning om att det endast handlar om industriområde men den här verksamheten är inte långt från egnahemshusbebyggelser som ligger både västerut och söderut.

Vi tycker även att man i ett tidigare skede skulle ha kunnat diskutera dessa planer samt bjudit in grannar för plats syn för att vi bättre skulle ha kunnat få en helhetsbild över projektet.

Vi har nu diskuterat sökandes ansökan om miljötillstånd för återvinningsstation för överskotts jord samt jordavstjälningsplats på fastighet 445-442-1-2 i Kurkas med de, enligt vår åsikt, berörda grannarna och vi är alla överens om att sökandes ansökan bör förkastas samt uppdateras med en mindre jordavstjälningsplats och även att en ordentlig miljökonsekvens bedömning görs för hela projektet.



Dessa åsikter understödes av följande grannfastigheter,

