




Merkkien selitykset / Teckenförklaring

-  Kiinteistöraja
Fastighetsgräns
-  Rakennettu vesijohto
Byggd vattenledning
-  Asemakaava-alue
Detaljplan
-  Kaupungin vesihuoltolaitoksen toiminta-alue
(vedenjaku)
-  Vattentjänstverkets verksamhetsområde
(vattenförsörjning)

Sökande / Hakija		Typ av ritning / Piirustuslaji	
PARGAS STAD PARAISTEN KAUPUNKI		HUVUDRITNING / PÅSUUNNITELMA	
VATTENTJÄNSTVERKET / VESIHUOLTOLAITOS		Ritningens innehåll/Piirustuksen sisältö	Skala/Mittakaava
-		SITUATIONSPLAN ASEMAPIIRROS	1:10000
By / Kylä	Fastighet / Tilan nimi	RN:r / RN:o	
-			
Projektinformation / Projektin tiedot			
VERKSAMHETSOMRÅDE FÖR BRUKSVATTEN / TOIMINTA-ALUE KÄYTTÖVEDEN OSALTA KORPO / KORPPOO			
Tid och plats/Aika ja paikka		18.11.2020 PARGAS	
Underskrifter/Allekirjoitukset			
Planerare - Ritare/Suunnittelija - Piirtäjä			
HR / SK			
Godkänd/Hyväksynyt			
Arkvi. nr./Ark n:o	Ritning nr./Piir n:o		
1	1		