








**Merkkien selitykset / Teckenförklaring**

-  Kiinteistögräns
-  Rakennettu jätevesiviemäri
-  Byggt avlopp
-  Asemakaava-alue
-  Detaljplan
-  Kaupungin vesihuoltolaitoksen toiminta-alue (viemäriöinti)
-  Vastertjänstvernets verksamhetsområde (avloppsvatten)

PARGAS STAD PARAISEN KAUPUNKI VATTENTJÄNSTVERKET / VESIHUOLTOLAITOS		Topografi / Pääsuunnitelma HUUVI-DRTNING / PÄÄSUUNNITELMA Situationens avbildning / Situationsplan ASEMAPIIRROS		Skala / Scale 1:10000
VERKSAMHETSOMRÅDE FÖR AVLOPPSVATTEN / TOIMINTA-ALUE JÄTEVEDEN OSALTA PARGAS / PARAINEN		Projektnamn / Projektname 4.12.2020 PARGAS		Projektskala / Project scale 1:10000
1		1		1